

km 0+036 - Budowa zastawki nr 2.  
Rzędna przelewu: 186.20 m n.p.m.  
Szer. przelewu: b = 1.00 m.  
Szer. zastawki: B = 5.90 m.  
Współrzędne przelewu zastawki w osi rowu:  
X: 5997228.0759;  
Y: 6471701.9344.

## LEGENDA:

- budowa zastawki
- granica opracowania = granica inwestycji  
= obszar oddziaływania inwestycji
- zasięg uciążliwości (hałas, emisja zanieczyszczeń powietrza, odpady)
- oś rowu/kilometraż
- umocnienie w postaci kamieni Ø20 cm
- działki objęte inwestycją
- granice i numery działek
- odwierty geologiczne

## MAPA DO CELÓW PROJEKTOWYCH




Oznaczenie kancelaryjne zgłoszenia pracy geodezyjnej		6640.1428.2020
Nazwa Województwa		Pomorskie
Nazwa Powiatu		Bytowski
Nazwa Gminy		Studzienice
Jednostka ewidencyjna	identyfikator	220108_2
	nazwa	Studzienice
Obręb ewidencyjny	identyfikator	220108_2.0011
	nazwa	Studzienice
Działka ewidencyjna		220108_2.0011.172/11
Skala mapy		1:500
Nazwa układu współrzędnych	prostokątnych płaskich	2000/18
	układu wysokości	PL-EVRF2007-NH
Oznaczenie i informację o służebnościach gruntowych mających wpływ na zagospodarowanie gruntów, zlokalizowanych w granicach projektowanej inwestycji		Mapa wykonana bez ustalenia obciążeń służebnościami gruntowymi ujawnionymi w księgach wieczystych
Oznaczenie granic obszaru, który był przedmiotem aktualizacji		_____
Elementy, które nie stanowią treści mapy zasadniczej zgodnie z rozporządzeniem w sprawie bazy danych obiektów topograficznych oraz mapy zasadniczej:		brak
ARKUSZ MAPY		6.215.17.13.3.2, 6.215.17.13.3.4
Mapa powstała na podstawie pomiaru bezpośredniego sytuacyjno - wysokościowego oraz mapy numerycznej pozyskanej z PZGiK. Przebieg granic działek określono na podstawie numerycznej mapy ewidencyjnej.		
Nie wyklucza się istnienia w terenie innych nie wykazanych na niniejszej mapie urządzeń podziemnych, które nie były zgłoszone do inwentaryzacji, lub o których brak jest informacji w instytucjach branżowych.		
Stan aktualny na dzień		04.08.2020r.
<div><div>ZENERIS PROJEKTY SP. Z O. O. UL. PADEREWSKIEGO 7, 61 - 770 POZNAŃ ADRES DO KORESPONDENCJI: UL. PADEREWSKIEGO 8, 61 - 770 POZNAŃ Nazwa i imię i nazwisko wykonawcy oraz podpis osoby reprezentującej wykonawcę</div></div> <div><div>GEODETA UPRAWNIONY inż. Przemysław Stora upr. nr 22770    tel. 504 505 285</div></div> <div>Imię i nazwisko, nr uprawnień oraz podpis geodety uprawnionego, który opracował mapę</div> <div>Uwaga: Punkty osnowy geodezyjnej są prawnie chronione na podstawie art.15 ust.3 ustawy z dnia 17 maja 1989r. - Prawo Geodezyjne i Kartograficzne.</div>		

Jestem świadomy odpowiedzialności karnej za złożenie fałszywych oświadczeń. Oświadczam, że operat techniczny zawierający rezultaty prac geodezyjnych w wyniku których powstał niniejszy dokument uzyskał pozytywny wynik weryfikacji

Identyfikator zgłoszenia prac geodezyjnych	6640.1428.2020
Organ służby geodezyjnej, który otrzymał zgłoszenie	Starosta Powiatu Bytowskiego
Wykonawca prac geodezyjnych	ZENERIS Projekty Sp. z o.o. ul. Paderewskiego 7, 61-770 Poznań Adres do korespondencji: ul. Paderewskiego 8, 61-770 Poznań
Nr oraz data sporządzenia dokumentu zawierającego wynik pozytywnej weryfikacji	Protokół 6640.1428.2020_13866 z dnia 06.10.2020r.
Imię i nazwisko oraz nr uprawnień zawodowych kierownika prac	inż. Przemysław Stora upr. nr 22770 tel. 504 505 285

ZA ZGODNOŚĆ Z TREŚCIĄ MAPY  
DO CELÓW PROJEKTOWYCH  
16.06.2021r.

mgr inż. MICHAŁ PAWLIK  
Oświadczam, że treść mapy, na której wykonano niniejszy projekt jest zgodna z treścią mapy do celów projektowych poświadczonej przez organ prowadzący państwowy zasób geodezyjny i kartograficzny; Projekt wykonano na mapie w wersji elektronicznej

 <div>Fundusze Europejskie Infrastruktura i Środowisko</div>		 <div>Unia Europejska Fundusze Spójności</div>	
JEDNOSTKA PROJEKTOWA:  <b>ZENERIS</b> PROJEKTY		ZENERIS PROJEKTY S.A. UL. PADEREWSKIEGO 8, 61-770 POZNAŃ	
NAZWA INWESTYCJI: <b>WYKONANIE DOKUMENTACJI TECHNICZNEJ ZASTAWEK I ZASYPAŃ W OBSZARZE NATURA 2000 STUZIENICKIE TORFOWISKA PLH220028</b>			
INWESTOR: SKARB PAŃSTWA REGIONALNY DYREKTOR OCHRONY ŚRODOWISKA W GDAŃSKU UL. CHMIELNA 54/57 80-748 GDAŃSK		ADRES INWESTYCJI: JEDNOSTKA EWID.: 220108_2, OBRĘB: 0011 STUZIENICE, 0012 UGOSZCZ GMINA: STUZIENICE POWIAT: BYTOWSKI WOJEWÓDZTWO: POMORSKIE	
NR UMOWY: NR 32/2020 Z DNIA 14.07.2020 r.			
NR PROJEKTU: 2020/14	STADIUM: <b>PROJEKT BUDOWLANY</b>		
PROJEKTANT: mgr inż. MICHAŁ PAWLIK upr. w specj. inż. hydrotech. nr WKP/0105/POOH/18		PODPIS:	
SPRAWDZAJĄCY: mgr inż. ŁUKASZ URBAŃSKI upr. w specj. inż. hydrotech. nr WKP/0381/POOH/19		PODPIS:	
OPRACOWUJĄCY: mgr inż. ALEKSANDRA GRZEMSKA		PODPIS:	
TREŚĆ RYSUNKU: <b>PROJEKT ZAGOSPODAROWANIA TERENU</b>			
DATA: 06.2021 r.	SKALA: 1:500	NR RYSUNKU: <b>2.3</b>	NR STRONY: <b>27</b>